

LOCALIZACION DE CENTROS ELECTORALES





LISTADO DE CENTROS DE VOTACION Y MESAS ELECTORALES

NO.	DEMARCACION	LUGARES	IMAGEN	CANTIDAD DE MESAS ELECTORALES	DEMARCACIONES POR CENTOS DE VOTACIÓN	DIRECCIONES DE BASE POR DEMARCACION	PDB POR CENTRO DE VOTACION
REGIÓN NORTE							
1,00	DAJABON						
1,01	MUNICIPIO:	DAJABON		1	DAJABON (M)	345	362
	LUGAR:	LOCAL FUERZA DEL PUEBLO			CAÑONGO (DM)	17	
	DIRECCION:	C. Gastón Fernando Deligne, Dajabón, República Dominicana					
	ENLACE DE DIRECCION:	https://maps.app.goo.gl/4yeMvqk-ke4gvfTzU8					
	SUPERVISOR ELECTORAL:						
	CONTACTO:						
1,01	MUNICIPIO:	LOMA DE CABRERA		1	RESTAURACIÓN (M)	90	400
	LUGAR:				LOMA DE CABRERA (M)	142	
	DIRECCION:	Calle Duarte #130, Loma de Cabrera			CAPOTILLO	25	
	ENLACE DE DIRECCION:	https://share.google/KV52cOOs3ORY74kAS			SANTIAGO DE LA CRUZ	15	
	SUPERVISOR ELECTORAL:				PARTIDO	47	
	CONTACTO:				EL PINO	57	
					MANUEL BUENO	24	
					GUAYAJAYUCO (ELIAS PIÑA)		
					EL PINO (ELIAS PIÑA)		
SUBTOTAL			2	2			762

2,00	DUARTE						
2,01	MUNICIPIO:	SAN FRANCISCO DE MACORIS		3	SAN FRANCISCO DE MACORIS	788	1.256
	LUGAR:	LOCAL DE LA FUERZA DEL PUEBLO			LA PENA	120	
	DIRECCION:	Calle Salome Ureña esquina Padre Brea.			CENOVÍ	222	
	ENLACE DE DIRECCION:	https://maps.app.goo.gl/AxUAH1aHa5JBjKZt6			JAYA	56	
	SUPERVISOR ELECTORAL:				DON ANTONIO GUZMAN FERNANDEZ	70	
	CONTACTO:						
2,02	MUNICIPIO:	PIMENTEL		1	PIMENTEL	116	670
	LUGAR:				CASTILLO	110	
	DIRECCION:	Calle independencia núm. 26, sector la Estancia. Casi Frente a la escuela Primaria Elisa Marrero Acosta.			EUGENIO MARIA DE HOSTOS	31	
	ENLACE DE DIRECCION:	https://maps.app.goo.gl/RCfEkH-Hs6G8Nd1ND9			SABANA GRANDE	109	
	SUPERVISOR ELECTORAL:				ARENOSO	67	
					LAS COLES	61	
					EL AGUACATE	54	
					LAS GUARANAS	122	
2,03	MUNICIPIO:	VILA RIVA			VILLA RIVA (M)	109	


LOCALIZACION DE CENTROS ELECTORALES

					AGUA SANTA DEL YUNA	40	200
	LUGAR:	FANTASIA III			CRISTO REY DE GUARAGUAO	20	
	DIRECCION:	El Manguito, 31000, Villa Riva, República Dominicana		1	LAS TARANAS	118	
	ENLACE DE DIRECCION:	https://maps.app.goo.gl/jrZZ7skNWMPPDqan8			BARRAQUITO	22	
	SUPERVISOR ELECTORAL:						
	CONTACTO:						
SUBTOTAL				5			

3,00		ESPAILLAT					
3,01	MUNICIPIO:	MOCA		2	MOCA (M)	569	1.200
	LUGAR:	LOCAL FUERZA DEL PUEBLO			JOSE CONTRERAS	18	
	DIRECCION:	CALLE MELLA ESQ. SALCEDO.			JUAN LOPEZ ABAJO (EL MAMEY)	102	
	ENLACE DE DIRECCION:	https://maps.app.goo.gl/gQ41sDK7xWJ6Hga6			LAS LAGUNAS ABAJO	73	
	SUPERVISOR ELECTORAL:				HIGUERITO	138	
	CONTACTO:				MONTE DE LA JAGUA	6	
					ORTEGA	16	
					CANCA LA REYNA	68	
					CAYETANO GERMOSEN (M)	75	
					JAMAO AL NORTE (M)	38	
			SAN VICTOR (M)	97			
3,02	MUNICIPIO:	GASPAR HERNANDEZ		1	GASPAR HERNANDEZ (M)	89	200
	LUGAR:	LOCAL FUERZA DEL PUEBLO			JOBA ARRIBA	15	
	DIRECCION:	CARRETERA PUERTO PLATA - RIO SAN JUAN			VERAGUA	82	
	ENLACE DE DIRECCION:	https://maps.app.goo.gl/bnAN4hHSqdkhwSVP6			VILLA MAGANTE	14	
	SUPERVISOR ELECTORAL:						
	CONTACTO:						
SUBTOTAL					3		

4,00	HERMANAS MIRABAL						
4,01	MUNICIPIO:	VILLA TAPIA			VILLA TAPIA	215	
	LUGAR:	LOCAL FUERZA DEL PUEBLO					
	DIRECCION:	Avenida Duarte esquina Hermanas Mirabal # 01		1			215
	ENLACE DE DIRECCION:	https://maps.app.goo.gl/2w6uj5XybmFDtMfM7					
	SUPERVISOR ELECTORAL:						
	CONTACTO:						
4,02	MUNICIPIO:	SALCEDO			SALCEDO	317	
	LUGAR:	LOCAL DE LA FUERZA DEL PUEBLO			MONTE LLANO (JAMAO AFUERA)	23	
	DIRECCION:	Calle Duarte #65, esquina Dr. Román Brache, Salcedo.		1			340
	ENLACE DE DIRECCION:	https://maps.app.goo.gl/qKvqdcxw55o51FnB8					
	SUPERVISOR ELECTORAL:						

LOCALIZACION DE CENTROS ELECTORALES

	CONTACTO:						
4,03	MUNICIPIO:	TENARES			TENARES	327	
	LUGAR:	LOCAL FUERZA DEL PUEBLO			BLANCO	32	
	DIRECCION:	Calle Hermanas Mirabal, esquina Cruz Portes # 2		1			359
	ENLACE DE DIRECCION:	https://goo.gl/maps/frZiGK2Rxh2Qj13LA					
	CONTACTO:						
SUBTOTAL				3			914




5,00	MARIA TRINIDAD SANCHEZ						
5,01	MUNICIPIO:	NAGUA			CABRERA (M)	30	
	LUGAR:	LOCAL FUERZA DEL PUEBLO			ARROYO SALADO	31	
	DIRECCION:	CALLE FRANCISCO MINAYA ESQ. VIRGILIO GARCIA			LA ENTRADA	5	
	ENLACE DE DIRECCION:	https://maps.app.goo.gl/Wb4ooE6wgiV4MWa96		2	NAGUA (M)	385	854
	SUPERVISOR ELECTORAL:				SAN JOSE DE MATANZAS	78	
	CONTACTO:				LAS GORDAS	54	
					ARROYO AL MEDIO	96	
					RIO SAN JUAN (M)	81	
					EL FACTOR (M)	73	
					EL POZO	21	
SUBTOTAL				2			854

6,00	MONTECRISTI						
6,01	MUNICIPIO:	SAN FERNANDO			MONTECRISTI	234	
	LUGAR:	EL LICUOR BAR EN LOUNGE			GUAYUBIN	119	
	DIRECCION:	Calle Duarte con Juan De La Cruz Alvarez			VILLA ELISA	45	
	ENLACE DE DIRECCION:	https://maps.app.goo.gl/GT7tSzev819jH9zv8		2	HATILLO PALMA	55	879
	SUPERVISOR ELECTORAL:				CANA CHAPETON	22	
	CONTACTO:				VILLA VASQUEZ	103	
					PEPILLO SALCEDO	53	
					SANTA MARIA	12	
					CASTANUELAS	96	
					PALO VERDE (EL AHO GADO)	33	
					LAS MATAS DE SANTA CRUZ	107	
SUBTOTAL				2			879

7,00	PUERTO PLATA						
7,01	MUNICIPIO:	SAN FELIPE (CIR.1)			PUERTO PLATA (M)	960	
	LUGAR:	ALQUILERES JOHN		2	YASICA ARRIBA	41	1.198
	DIRECCION:	Av. Francisco Alberto Caamaño 11, Puerto Plata 57000			MAIMÓN	107	
	ENLACE DE DIRECCION:	https://maps.app.goo.gl/iyxwRVjJLg1EZR8g8			VILLA MONTELLANO (M)	90	
	SUPERVISOR ELECTORAL:						
	CONTACTO:						
7,02	MUNICIPIO:	SOSUA (CIR.1)			SOSÚA (M)	264	
	LUGAR:				CABARETE	127	



LOCALIZACION DE CENTROS ELECTORALES


	DIRECCION:	CARRETERA PUERTO PLATA - RIO SAN JUAN		1	SABANETA DE YASICA	58	449
	ENLACE DE DIRECCION:	https://maps.app.goo.gl/ZxFUyipcYbWARspF6					
	SUPERVISOR ELECTORAL:						
	CONTACTO:						
7,03	MUNICIPIO:	IMBERT (CIR.2)		2	IMBERT	105	492
	LUGAR:				ALTAMIRA	59	
	DIRECCION:	CALLE MATIAS RAMON MELLA			RIO GRANDE	12	
	ENLACE DE DIRECCION:	https://maps.app.goo.gl/nae12vEDxvQZzaqF8			LUPERON	85	
	SUPERVISOR ELECTORAL:				LA ISABELA	4	
	CONTACTO:				BELLOSO	13	
					ESTRECHO DE LUPERON OMAR BROS	20	
					LOS HIDALGOS	19	
					NAVAS	19	
					GUANANICO	54	
					VILLA ISABELA	69	
					ESTERO HONDO	13	
					LA JAIBA	8	
					GUALETE	12	
SUBTOTAL				5			2.139

8,00	MONSEÑOR NOUEL						
8,01	MUNICIPIO:	BONAO		2	BONAO	742	1.064
	LUGAR:	LOCAL FUERZA DEL PUEBLO			SABANA DEL PUERTO	93	
	DIRECCION:	CALLE DUARTE			ARROYO TORO-MASIPEDRO	44	
	ENLACE DE DIRECCION:	https://maps.app.goo.gl/BukLRH1mugTzivmy5			JAYACO	130	
	SUPERVISOR ELECTORAL:				LA SALVIA-LOS QUEMADOS	55	
	CONTACTO:						
8,02	MUNICIPIO:	JUMA BEJUCAL		2	JUMA BEJUCAL	446	549
	LUGAR:	ESCUELA TECNICA LABORAL NEREIDA MARCHENA			VILLA SONADOR	83	
	DIRECCION:	CALLE DUARTE CASI ESQ. ANGELA PEÑA			JUAN ADRIAN	20	
	ENLACE DE DIRECCION:	https://maps.app.goo.gl/NQ5eM2zz4WMXnsFj9					
	CONTACTO:						
8,02	MUNICIPIO:	PIEDRA BLANCA		1	MAIMON	134	240
	LUGAR:				PIEDRA BLANCA	106	
	DIRECCION:	CALLE TUNTI CACERES					
	ENLACE DE DIRECCION:	https://maps.app.goo.gl/AzS9iArprN1i8vub9					
	CONTACTO:						
SUBTOTAL				5			1.853

9,00	SAMANA						
9,01	MUNICIPIO:	SAMANA		1	SAMANA	269	392
	LUGAR:				EL LIMON	28	
	DIRECCION:	Teodoro Chassereaux Numero, 2, Samaná 32000, República Dominicana			ARROYO BARRIL	60	
	ENLACE DE DIRECCION:	https://maps.app.goo.gl/odMK5fHriEsafTu5			LAS GALERAS	35	

LOCALIZACION DE CENTROS ELECTORALES


	SUPERVISOR ELECTORAL:						
	CONTACTO:						
9,02	MUNICIPIO:	SANCHEZ		1	SANCHEZ	142	335
	LUGAR:				LAS TERRENAS	193	
	DIRECCION:	Calle Duarte #52, Sánchez Provincia Samaná					
	ENLACE DE DIRECCION:	https://maps.app.goo.gl/MbVxjbcwYM5Y217D7					
	SUPERVISOR ELECTORAL:						
	CONTACTO:						
SUBTOTAL				2			727

10,00	SANTIAGO						
10,01	CIRCUNSCRIPCION:	SANTIAGO DE LOS CABALLEROS (CIRC.1)		5	SANTIAGO DE LOS CABALLEROS	891	2.324
	LUGAR:	Club Cultural y Deportivo Gregorio Urbano Gilbert G.U.G			PEDRO GARCIA	51	
	DIRECCION:	AV. SALVADOR ESTRELLA SADHALA ESQ. CALLE 6, ENSANCHE LIBERTAD, SANTIAGO DE LOS CABALLEROS			SAN FRANCISCO DE JACAGUA	149	
	ENLACE DE DIRECCION:	https://maps.app.goo.gl/uigcCUUk9Chfua3B6			SANTIAGO OESTE - CIEN FUEGOS	576	
	SUPERVISOR ELECTORAL:				VILLA GONZALEZ (M)	318	
	CONTACTO:				PALMAR ARRIBA	31	
					EL LIMÓN	38	
					VILLA BISONÓ - NAVARRETE (M)	270	
10,02	CIRCUNSCRIPCION:	SANTIAGO (CIRC.2)		2	SANTIAGO CIRCUNSCRIPCIÓN #2	474	748
	LUGAR:	Club Caza y Pesca			LA CANELA	56	
	DIRECCION:	CALLE ELISEO MALAGON #8, BELLA VISTA, SANTIAGO DE LOS CABALLEROS			HATO DEL YAQUE	79	
	ENLACE DE DIRECCION:	https://maps.app.goo.gl/4MCar1zv3WWs2QWQA			JANICO	12	
	SUPERVISOR ELECTORAL:				JUNCALITO	2	
	CONTACTO:				EL CAIMITO	20	
					SAN JOSÉ DE LAS MATAS	54	
					EL RUBIO	10	
					LAS CUESTA	14	
					LAS PLACETAS	1	
					SABANA IGLESIA	26	
10,03	CIRCUNSCRIPCION:	SANTIAGO (CIRC.3)		3	SANTIAGO CIRCUNSCRIPCIÓN #3	739	1.510
	LUGAR:	Sindicato Trabajadores de la Prensa en Santiago (SNTP)			TAMBORIL (M)	99	
	DIRECCION:	CALLE PASEO DE LOS PERIODISTAS			CANCA LA PIEDRA	47	
	ENLACE DE DIRECCION:	https://maps.app.goo.gl/QWFrwMzsriv8AeiT6			LICEY AL MEDIO (M)	131	
	SUPERVISOR ELECTORAL:				LAS PALOMAS	159	
	CONTACTO:				BAITOA (M)	68	
					PUÑAL (DM)	110	
					GUAYABAL	50	
					CANABACOA ABAJO	107	

LOCALIZACION DE CENTROS ELECTORALES

SUBTOTAL		10		4.582
-----------------	--	-----------	--	--------------

11,00	SANTIAGO RODRIGUEZ						
11,01	MUNICIPIO:	SAN IGNACIO DE SABANETA		1	MONCION	27	277
	LUGAR:	LOCAL FUERZA DEL PUEBLO			SAN IGNACIO DE SABANETA	166	
	DIRECCION:	AV. DR. DARIO GOMEZ			VILLA LOS ALMACIGOS	84	
	ENLACE DE DIRECCION:	https://maps.app.goo.gl/LNwgnGmBMtiK8j66					
	SUPERVISOR ELECTORAL:						
	CONTACTO:						
SUBTOTAL				1		277	

12,00	SANCHEZ RAMIREZ						
12,01	MUNICIPIO:	COTUI		3	COTUI (M)	515	1.151
	LUGAR:	Casa Provincial Partido Fuerza del Pueblo(FP)			PLATANAL	19	
	DIRECCION:	Av. Capotillo, Cotui.			QUITA SUEÑO	36	
	ENLACE DE DIRECCION:	https://maps.app.goo.gl/n1n7n4CM9cwXQkBN9			CABALLERO	42	
	SUPERVISOR ELECTORAL:				COMEDERO ARRIBA	27	
	CONTACTO:				ZAMBRANA ABAJO	108	
					CEVICOS (M)	59	
					LA CUEVA	56	
					FANTINO (M)	135	
					VILLA LA MATA (M)	46	
					LA BIJA	62	
					ANGELINA	18	
					HERNANDO ALONZO	28	
SUBTOTAL				3		1.151	


RESUMEN REGION NORTE							
		CANTIDAD DE CENTROS DE VOTACION		CANTIDAD DE MESAS ELECTORALES			CANTIDAD DE PRESIDENTES DE DIRECCIONES DE BASES
		25		43			17.664,00

REGIÓN SUR							
11,00	AZUA						
11,01	MUNICIPIO:	AZUA		2	AZUA	698	1.531
	LUGAR:	RESTAURANT EL RINCONCITO BAR			LAS BARIAS-LA ESTANCIA	49	
	DIRECCION:	AV. DUARTE			LOS JOVILLOS	38	
	ENLACE DE DIRECCION:	https://maps.app.goo.gl/ZMhnk8e7hvPuUTpF7			BARRO ARRIBA	37	
	SUPERVISOR ELECTORAL:				PUERTO VIEJO-LOS NEGROS	13	
	CONTACTO:				BARRERAS	20	
					DONA EMMA BALAGUER VDA. VALLEJO	21	
					LAS CLAVELLINAS	20	
					LAS LOMAS	33	

LOCALIZACION DE CENTROS ELECTORALES

					PERALTA	177			
					SABANA YEGUA	91			
					PROYECTO #4	19			
					PROYECTO D-1 GANADERO	47			
					PROYECTO 2-C	39			
11,02	MUNICIPIO:	LAS YAYAS DE VIAJAMA		2	LAS YAYAS DE VIAJAMA	56	476		
	LUGAR:				VILLARPANDO	43			
	DIRECCION:	Calle José marti, Las yayas, Azúa			HATO NUEVO CORTES	48			
	ENLACE DE DIRECCION:	https://maps.app.goo.gl/Gg64Wwi9uYLdq3JB6			TABARA ARRIBA	13			
	SUPERVISOR ELECTORAL:				LOS TOROS	52			
	CONTACTO:				AMIAMA GOMEZ	22			
						TABARA ABAJO		26	
						PADRE LAS CASAS		82	
						LAS LAGUNAS		27	
						LA SIEMBRA		19	
						MONTE BONITO		23	
						LOS FRIOS		15	
						GUAYABAL		50	
SUBTOTAL				4			2.007		

12,00	BAHORUCO								
12,01	MUNICIPIO:	NEYBA		2	NEYBA	172	739		
	LUGAR:	LOCAL DE LA FUERZA DEL PUEBLO			EL PALMAR	36			
	DIRECCION:	Avenida 27 de Febrero.			TAMAYO	70			
	ENLACE DE DIRECCION:	https://maps.app.goo.gl/9TPQpvzgBEwLoat56			UVILLA	50			
	SUPERVISOR ELECTORAL:				SANTANA	41			
	CONTACTO:				MONSERRAT	42			
						CABEZA DE TORO		9	
						MENA		40	
						SANTA BARBARA EL 6		36	
						VILLA JARAGUA		96	
						LOS RIOS		34	
						LAS CLAVELLINAS		8	
						GALVAN		96	
						EL SALADO		9	
SUBTOTAL				2			739		


13,00	BARAHONA						
13,01	MUNICIPIO:	BARAHONA		4	BARAHONA	646	1.695
	LUGAR:	CENTRO EDUCATIVO JARDIN DE LAS ABEJITAS			EL CACHON	41	
	DIRECCION:	C. José D. Matos, Barahona.			LA GUAZARA	21	
	ENLACE DE DIRECCION:	https://maps.app.goo.gl/GbrLm6Fz8rVKA5bK9			VILLA CENTRAL	206	
	SUPERVISOR ELECTORAL:				CABRAL	153	
	CONTACTO:				ENRIQUILLO	122	
			ARROYO DULCE		5		
			VICENTE NOBLE		154		
			CANOA		41		
			QUITA CORAZA		30		
			FONDO NEGRO		29		






		PARAISO	31	
		LOS PATOS	17	
		POLO	41	
		EL PENON	14	
		FUNDACION	18	
		PESCADERIA	26	
		LAS SALINAS	22	
		LA CIENAGA	21	
		BAHORUCO	17	
		JAQUIMEYES	27	
		PALO ALTO	13	
SUBTOTAL		4		1.695

15,00		INDEPENDENCIA					
15,01	MUNICIPIO:	DUVERGE		1	DUVERGE	32	430
	LUGAR:				VENGAN A VER	48	
	DIRECCION:	AV. NUESTRA SRA. DEL CARMEN ESQ. SANCHEZ			LA DESCUBIERTA	91	
	ENLACE DE DIRECCION:	https://maps.app.goo.gl/BdS58rHqpm7cpdY18			JIMANI	40	
	SUPERVISOR ELECTORAL:				EL LIMON	27	
	CONTACTO:				BOCA DE CACHON	21	
			POSTRER RIO		27		
			GUAYABAL		15		
			MELLA		16		
			LA COLONIA		17		
			CRISTOBAL	73			
			BATEY 8	23			
SUBTOTAL				1			430




16,00	PERAVIA
-------	---------

LOCALIZACION DE CENTROS ELECTORALES

16,01	MUNICIPIO:	BANI			BANI	531	
	LUGAR:	LOCAL DE LA FUERZA DEL PUEBLO			VILLA FUNDACION	40	
	DIRECCION:	Calle 27 de febrero esq. Duarte			SABANA BUEY	8	
	ENLACE DE DIRECCION:	https://maps.app.goo.gl/61RTK3VwJFQ6RUA36			PAYA	120	
	SUPERVISOR ELECTORAL:				VILLA SOMBRERO	43	
	CONTACTO:				EL CARRETON	35	
					LA CATALINA	17	
					EL LIMONAL	74	
					LAS BARIAS	18	
					NIZAO	73	
					PIZARRETE	55	
					SANTANA	28	
					MATANZAS	60	
SUBTOTAL				3			1.102

17,00	SAN CRISTOBAL						
17,01	MUNICIPIO:	SANCRISTOBAL (CIRC.1)			SAN CRISTOBAL	3.316	
	LUGAR:	CLUB DEPORTIVO CIRO PEREZ					
	DIRECCION:	CALLE GRAL. CABRAL.					
	ENLACE DE DIRECCION:	https://maps.app.goo.gl/DXAbJbmASihxJfzY8					
	SUPERVISOR ELECTORAL:						
	CONTACTO:						
17,02	MUNICIPIO:	HATO DAMAS (CIRC.1)			HATO DAMAS	260	
	LUGAR:	LOCAL DE TITA					
	DIRECCION:	Carr. de Medina, Al lado del colmado pencón, próximo a el cuartel de la policía de Hato Damas.					
	ENLACE DE DIRECCION:	https://maps.app.goo.gl/TTD3QhtJXzpE8AHbA					
	SUPERVISOR ELECTORAL:						
	CONTACTO:						
17,03	MUNICIPIO:	HATILLO (CIRC.1)			HATILLO	429	
	LUGAR:						
	DIRECCION:	Hatillo, circunscripción No.1 San Cristobal.					
	ENLACE DE DIRECCION:	https://maps.app.goo.gl/NW73mQhtzvX1cpNy5					
	SUPERVISOR ELECTORAL:						
	CONTACTO:						
17,04	MUNICIPIO:	VILLA ALTAGRACIA (CIRC.2)			VILLA ALTAGRACIA	369	
	LUGAR:	LOCAL FUERZA DEL PUEBLO			SAN JOSE-PINO HERRADO-EL PUERTO	114	
	DIRECCION:	Calle Duarte esquina Enriquillo.			MEDINA	64	
	ENLACE DE DIRECCION:	https://maps.app.goo.gl/Di42uZpmZ2pAGTSL9			LA CUCHILLA	137	
	SUPERVISOR ELECTORAL:						
	CONTACTO:						
17,05	MUNICIPIO:	YAGUATE (CIRC.2)			YAGUATE	253	
	LUGAR:	LOCAL FUERZA DEL PUEBLO			DONA ANA	106	
	DIRECCION:	calle Enriquillo no. 25 sector La Uva.			SABANA GRANDE DE PALENQUE	86	

LOCALIZACION DE CENTROS ELECTORALES

	ENLACE DE DIRECCION:	https://maps.app.goo.gl/vaqJKDfGzRfR5w5V6		1			445
	SUPERVISOR ELECTORAL:						
	CONTACTO:						
17,06	MUNICIPIO:	CAMBITA GARABITOS (CIRC.2)			CAMBITA GARABITOS	246	
	LUGAR:	LOCAL FUERZA DEL PUEBLO		1	CAMBITA EL PUEBLECITO	120	
	DIRECCION:	Calle trinitaria sector el cajón Cambita Garabitos			LOS CACAOS	54	420
	ENLACE DE DIRECCION:	https://maps.app.goo.gl/NfHCHu3tEu259URn9					
	SUPERVISOR ELECTORAL:						
	CONTACTO:						
17,07	MUNICIPIO:	BAJOS DE HAINA (CIRC.3)			BAJOS DE HAINA	583	
	LUGAR:	LOCAL FUERZA DEL PUEBLO			EL CARRIL	147	
	DIRECCION:	Dirección: Avenida las caobas, #26, sector el Centro, Bajos de Haina, San Cristóbal, República Dominicana		1	QUITA SUEÑO	125	855
	ENLACE DE DIRECCION:	https://maps.app.goo.gl/PpNXJLg8aYqLRJRd7					
	SUPERVISOR ELECTORAL:						
	CONTACTO:						
17,08	MUNICIPIO:	SAN GREGORIO DE NIGUA (CIRC.3)			SAN GREGORIO DE NIGUA	248	
	LUGAR:	LOCAL DE LA FUERZA DEL PUEBLO		1			248
	DIRECCION:	Calle Sánchez 112 .					
	ENLACE DE DIRECCION:	https://maps.app.goo.gl/QRybsWwZTzf4uQt98					
	SUPERVISOR ELECTORAL:						
	CONTACTO:						
SUBTOTAL				14			6.657

18,00	SAN JOSE DE OCOA						
18,01	MUNICIPIO:	SAN JOSE DE OCOA			SAN JOSE DE OCOA	223	
	LUGAR:	CLUB ROTARIO		1	LA CIENAGA	28	
	DIRECCION:	CALLE FRANCISCO CAMAÑO #2			NIZAO-LAS AUYAMAS	15	
	ENLACE DE DIRECCION:	https://maps.app.goo.gl/tCfVKFUaR2q8edZWA			EL PINAR	43	451
	SUPERVISOR ELECTORAL:				EL NARANJAL	21	
	CONTACTO:				SABANA LARGA	76	
					RANCHO ARRIBA	45	
SUBTOTAL				1			451

19,00	SAN JUAN						
19,01	MUNICIPIO:	LAS MATAS DE FARFAN			LAS MATAS DE FARFAN	311	
	LUGAR:	Centro de Herreria Nelson		1	MATAYAYA	68	
	DIRECCION:	CALLE 19 DE MARZO			CARRERA DE YEGUAS	52	431
	ENLACE DE DIRECCION:	https://maps.app.goo.gl/qURre3bE7oSEWUwR9					
	SUPERVISOR ELECTORAL:						

LOCALIZACION DE CENTROS ELECTORALES

	CONTACTO:						
19,02	MUNICIPIO:	SAN JUAN DE LA MAGUANA		3	SAN JUAN DE LA MAGUANA	866	1.494
	LUGAR:	COLEGIO MEDICO DOMINCANO			PEDRO CORTO	72	
	DIRECCION:	AV. CIRCUNVALACION ESQ. CALLE DUARTE			SABANA ALTA	29	
	ENLACE DE DIRECCION:	https://maps.app.goo.gl/zHK6zA ccCqY1GYiv9			EL ROSARIO	82	
	SUPERVISOR ELECTORAL:				HATO DEL PADRE	70	
	CONTACTO:				GUANITO	72	
					LAS CHARCAS DE MARIA NOVA	40	
					LA ZANJA	92	
19,03	MUNICIPIO:	EL CERCADO		1	EL CERCADO	127	307
	LUGAR:	LOCAL DE LA FUERZA DEL PUEBLO			DERRUMBADERO (EL NUEVO BRAZIL)	26	
	DIRECCION:	CALLE INDEPENDENCIA ESQ. OSCAR EMILIO D'OLEO			BATISTA	23	
	ENLACE DE DIRECCION:	https://maps.app.goo.gl/FREZXx KJet2PRya7A			VALLEJUELO	95	
	SUPERVISOR ELECTORAL:				JORGILLO	36	
	CONTACTO:						
19,04	MUNICIPIO:	JUAN DE HERRERA		1	JUAN DE HERRERA	87	372
	LUGAR:				JINOVA	114	
	DIRECCION:	AV. ANACAONA ESQ. SAN JUAN BAUTISTA			SABANETA	50	
	ENLACE DE DIRECCION:	https://maps.app.goo.gl/tztpfpD5 ARsPtPA77			LA JAGUA	18	
	SUPERVISOR ELECTORAL:				LAS MAGUANAS-HATO NUEVO	103	
	CONTACTO:						
SUBTOTAL				6			2.604

RESUMEN REGION SUR							
		CANTIDAD DE CENTROS DE VOTACION		CANTIDAD DE MESAS ELECTORALES			CANTIDAD DE PRESIDENTES DE DIRECCIONES DE BASES
		13		37			16.324,00

REGION ESTE							
20,00	EL SEIBO						
2,01	MUNICIPIO:	EL SEIBO		1	EL SEIBO	97	215
	LUGAR:	Club Faro de Hicayagua			PEDRO SANCHEZ	12	
	DIRECCION:	Av. Manuela Díez Jiménez No. 1 El Seibo. Club Social Faro de Hicayagua			SAN FRANCISCO-VICE NTILLO	5	
	ENLACE DE DIRECCION:	https://maps.app.goo.gl/WdiXr3tfH129TGZC7			SANTA LUCIA-LA HIGUERA	12	
	SUPERVISOR ELECTORAL:				MICHES	56	
	CONTACTO:				EL JOVERO (EL CEDRO)	15	
SUBTOTAL					1		

21,00	HATO MAYOR						
21,01	MUNICIPIO:	HATO MAYOR			HATO MAYOR	316	

LOCALIZACION DE CENTROS ELECTORALES

	LUGAR:	LOCAL FUERZA DEL PUEBLO		1	YERBA BUENA	15	554
	DIRECCION:	Calle Donato De Mota. Referencia al lado del Colegio de la Monja.			MATA PALACIO	19	
	ENLACE DE DIRECCION:	https://maps.app.goo.gl/8cWYZdjCUPMMBfg86			GUAYABO DULCE	71	
	SUPERVISOR ELECTORAL:				SABANA DE LA MAR	75	
	CONTACTO:				ELUPINA CORDERO DE LAS CANITAS	10	
SUBTOTAL				1			554



22,00		LA ALTAGRACIA					
22,01	MUNICIPIO:	HIGUEY		3	HIGUEY	1.205	1.495
	LUGAR:	LOCAL FUERZA DEL PUEBLO			LA LAGUNA DE NISIBON	34	
	DIRECCION:	CALLE CANONIGO MONTAS UREÑA			LA OTRA BANDA	43	
	ENLACE DE DIRECCION:	https://maps.app.goo.gl/pQfKAJ3h4EFybnq97			TURISTICO VERON PUNTA CANA	112	
	SUPERVISOR ELECTORAL:				SAN RAFAEL DEL YUMA	71	
	CONTACTO:				BOCA DE YUMA	17	
					BAYAHIBE	13	
SUBTOTAL						3	

23,00	SAN PEDRO DE MACORIS						
23,01	MUNICIPIO:	SAN PEDRO DE MACORIS		3	SAN PEDRO DE MACORIS	1.854	2.923
	LUGAR:	LOCAL DE LA FUERZA DEL PUEBLO			GUAYACANES	102	
	DIRECCION:	C. Gral. Cabral 20, San Pedro de Macoris 21000			RAMON SANTANA	81	
	ENLACE DE DIRECCION:	https://maps.app.goo.gl/MFogdJ3EZciRTmy5			GUAYACANES	102	
	SUPERVISOR ELECTORAL:						
	CONTACTO:						
23,02	MUNICIPIO:	LOS LLANOS		1	LOS LLANOS	143	
	LUGAR:	CLUB 26 DE FEBRERO					
	DIRECCION:	CALLE JOSE MARIA SERRA					
	ENLACE DE DIRECCION:	https://maps.app.goo.gl/XUn6H29nUwhPunDb9					
	SUPERVISOR ELECTORAL:						
	CONTACTO:						
23,03	MUNICIPIO:	QUISQUEYA		1	QUISQUEYA	320	
	LUGAR:	Centro Parroquial Quisqueya					
	DIRECCION:	Calle Virgen De La Caridad del Cobre, Quisqueya.					
	ENLACE DE DIRECCION:	https://maps.app.goo.gl/zJrxYsNEpDhyaUeo8					
	SUPERVISOR ELECTORAL:						
	CONTACTO:						
23,04	MUNICIPIO:	CONSUELO		1	CONSUELO	288	
	LUGAR:						
	DIRECCION:	Avenida Isidro Barros, Municipio Consuelo, R.D					
	ENLACE DE DIRECCION:	https://maps.app.goo.gl/d2ULrNannMAKXdET9					

LOCALIZACION DE CENTROS ELECTORALES

	SUPERVISOR ELECTORAL:					
	CONTACTO:					
SUBTOTAL				6		2.923

RESUMEN REGION ESTE						
		CANTIDAD DE CENTROS DE VOTACION		CANTIDAD DE MESAS ELECTORALES		CANTIDAD DE PRESIDENTES DE DIRECCIONES DE BASES
		7		11		5.187,00

GRAN SANTO DOMINGO							
24,00	DISTRITO NACIONAL						
24,01	CIRCUNSCRIPCION:	CIRCUNSCRIPCION #1		3	CIRCUNSCRIPCIO N 1	1.673	1.673
	LUGAR:	LOCAL DE LA FUERZA DEL PUEBLO					
	DIRECCION:	Calle Desiderio Arias 61, Santo Domingo 10103					
	ENLACE DE DIRECCION:	https://maps.app.goo.gl/eMJQ9b5TYgMwbrum6					
	SUPERVISOR ELECTORAL:						
	CONTACTO:						
24,02	CIRCUNSCRIPCION:	CIRCUNSCRIPCION #2		5	CIRCUNSCRIPCIO N 2	3.122	3.122
	LUGAR:	CANCHA LA MILAGROSA					
	DIRECCION:	Av. del Zoológico (Cristo Libre) frente a la Av. Nicolás de Ocando					
	ENLACE DE DIRECCION:	https://maps.app.goo.gl/PUTpp6f4ae4Xreac8					
	SUPERVISOR ELECTORAL:						
	CONTACTO:						
24,03	CIRCUNSCRIPCION:	CIRCUNSCRIPCION #3		4	CIRCUNSCRIPCIO N 3	2.617	2.617
	LUGAR:	CENTRO DE EXCELENCIA REPUBLICA DE COLOMBIA					
	DIRECCION:	Calle Yolanda Guzman Santo Domingo Dominican Republic, 10401					
	ENLACE DE DIRECCION:	https://maps.app.goo.gl/YTBkihcXwxmnsajs5					
	SUPERVISOR ELECTORAL:						
	CONTACTO:						
SUBTOTAL				12			7.412


SANTO DOMINGO							
25,00	SANTO DOMINGO ESTE						
25,01	CIRCUNSCRIPCION:	CIRCUNSCRIPCION #1 SDE		4	CIRCUNSCRIPCIO N #1	1.914	1.914
	LUGAR:	LOCAL FUERZA DEL PUEBLO					
	DIRECCION:	C. Pdte. Vásquez 78, Santo Domingo Este.					
	ENLACE DE DIRECCION:	https://maps.app.goo.gl/TKukcFbpjPG8RpuWA					
	SUPERVISOR ELECTORAL:						
	CONTACTO:						



LOCALIZACION DE CENTROS ELECTORALES


25,02	CIRCUNSCRIPCION:	CIRCUNSCRIPCION #2 SDE		5	CIRCUNSCRIPCIÓ N #2	1.280	1.280
	LUGAR:	LOCAL FUERZA DEL PUEBLO					
	DIRECCION:	Circ #2, Santo Domingo Este. Marcos del Rosario casi esquina Av. Fernández de Navarrete, Los Mina					
	ENLACE DE DIRECCION:	https://maps.app.goo.gl/paxvvrPAUD859NDR5					
	SUPERVISOR ELECTORAL:						
	CONTACTO:						
25,03	CIRCUNSCRIPCION:	CIRCUNSCRIPCION #3 SDE		4	CIRCUNSCRIPCIÓ N #3	2.403	2.403
	LUGAR:	LOCAL DE LA FUERZA DEL PUEBLO					
	DIRECCION:	AV. CHARLES DE GAULLE					
	ENLACE DE DIRECCION:	https://maps.app.goo.gl/4mfpCEyaZ7JLyZ186					
	SUPERVISOR ELECTORAL:						
	CONTACTO:						
25,04	MUNICIPIO:	SAN LUIS		1	SAN LUIS	496	496
	LUGAR:	LOCAL DE LA FUERZA DEL PUEBLO					
	DIRECCION:	CALLE JUAN ROSARIO					
	ENLACE DE DIRECCION:	https://maps.app.goo.gl/Lwb228Uu3AWgjaav6					
	SUPERVISOR ELECTORAL:						
	CONTACTO:						
25,05	MUNICIPIO:	BOCA CHICA		1	BOCA CHICA	368	368
	LUGAR:	ACADEMIA DE BAILE SALSA PLAYERA					
	DIRECCION:	CALLE R, CASI ESQ. AUT. LAS AMERICAS					
	ENLACE DE DIRECCION:						
	SUPERVISOR ELECTORAL:						
	CONTACTO:						
25,06	MUNICIPIO:	LA CALETA		1	LA CALETA	336	336
	LUGAR:						
	DIRECCION:	CALLE AMERICO LUGO ESQ. CALLE 1RA.					
	ENLACE DE DIRECCION:	https://maps.app.goo.gl/LEEey6EJTbnjwxGF6					
	SUPERVISOR ELECTORAL:						
	CONTACTO:						
25,07	MUNICIPIO:	SAN ANTONIO DE GUERRA		1	SAN ANTONIO DE GUERRA	496	514
	LUGAR:	LOCAL DE LA FUERZA DEL PUEBLO			HATO VIEJO	18	
	DIRECCION:	AV. PABLO MANUEL PUMAROL					
	ENLACE DE DIRECCION:	https://maps.app.goo.gl/obR2KueZ1U9PFqH7					
	SUPERVISOR ELECTORAL:						
	CONTACTO:						
SUBTOTAL				17			7.311

26,00	CIRCUNSCRIPCION #4 SDO						
-------	------------------------	--	--	--	--	--	--

LOCALIZACION DE CENTROS ELECTORALES

26,01	MUNICIPIO:	CIRCUNSCRIPCION #4 SDO			SANTO DOMINGO OESTE	2.789	
	LUGAR:	LOCAL FUERZA DEL PUEBLO					
	DIRECCION:	Prolongación Av. 27 de Febrero, Santo Domingo 10307 Frente a la Plaza de las Colinas		4			2.789
	ENLACE DE DIRECCION:	https://maps.app.goo.gl/8EzoU2EmqKVE5TZT6					
	SUPERVISOR ELECTORAL:						
	CONTACTO:						
SUBTOTAL				4			2.789

27,00	CIRCUNSCRIPCION #5						
27,01	MUNICIPIO:	LOS ALCARRIZOS CIRC. #5			LOS ALCARRIZOS	1.686	
	LUGAR:	LOCAL DE LA FUERZA DEL PUEBLO			PALMAREJO	110	
	DIRECCION:	CALLE DUARTE.		5	PANTOJA	302	2.098
	ENLACE DE DIRECCION:	https://maps.app.goo.gl/eAsJ7a1fcAHpU1k86					
	SUPERVISOR ELECTORAL:						
	CONTACTO:						
27,02	MUNICIPIO:	PEDRO BRAND CIRC. #5			PEDRO BRAND	409	
	LUGAR:	LOCAL FUERZA DEL PUEBLO			LA GUAYIGA	214	
	DIRECCION:	KILOMETRO 25, AUTOPISTA DUARTE, AL LADO DE LA ASOCIACION BONA O		3	LA CUABA	99	722
	ENLACE DE DIRECCION:	https://maps.app.goo.gl/kx73HRv3DBGrMEsM7					
	SUPERVISOR ELECTORAL:						
	CONTACTO:						
SUBTOTAL				8			2.820

28,00	CIRCUNSCRIPCION #6						
28,01	MUNICIPIO:	SANTO DOMINGO NORTE CIRC. #6 SDN			SANTO DOMINGO NORTE	4.012	
	LUGAR:	CENTRO EDUCATIVO CRISTO DE AGUA VIVA					
	DIRECCION:	Av. Hermanas Mirabal Km 10, 1/2 No. 10, 11201		7			4.012
	ENLACE DE DIRECCION:	https://maps.app.goo.gl/ZZNBwGtdmKzWnAdr5					
	SUPERVISOR ELECTORAL:						
	CONTACTO:						
28,02	MUNICIPIO:	LA VICTORIA CIRC. #6 SDN			LA VICTORIA	1.044	
	LUGAR:	D' ROYAL CAR WASH DRINK					
	DIRECCION:	Carr. La Victoria		2			1.044
	ENLACE DE DIRECCION:	https://maps.app.goo.gl/CSaqacuZtvrso5HG8					
	SUPERVISOR ELECTORAL:						
	CONTACTO:						
SUBTOTAL				9			5.056

29,00	MONTE PLATA						
29,01	MUNICIPIO:	MONTE PLATA			MONTE PLATA	222	
	LUGAR:	LOCAL DE LA FUERZA DEL PUEBLO			DON JUAN	118	

LOCALIZACION DE CENTROS ELECTORALES

	DIRECCION:	CALLE MELLA ESQ. CALLE DUARTE		2	CHIRINO	39	952
	ENLACE DE DIRECCION:	https://maps.app.goo.gl/mwMZk5AJVbWwf2Di7			BOYA-EL CENTRO	21	
	SUPERVISOR ELECTORAL:				BAYAGUANA	188	
	CONTACTO:						
29,02	MUNICIPIO:	YAMASA		2	YAMASA	315	827
	LUGAR:	LOCAL DE LA FUERZA DEL PUEBLO			LOS BOTADOS	197	
	DIRECCION:	AV. PROLONGACION MARIA ESTEVEZ CASI ESQ. JUAN PABLO DUARTE			MAMA TINGO	50	
	ENLACE DE DIRECCION:	https://maps.app.goo.gl/DsuprP6Vtsqzmp5a6			PERALVILLO	265	
	SUPERVISOR ELECTORAL:						
	CONTACTO:						
SUBTOTAL					4		
SUBTOTAL:		62		145			66.342